

# ► SOMMAIRE DES ANNEXES

---

Primes Cat Nat en France depuis 1982	2
Nombre de communes reconnues Catastrophe Naturelle	3
Sinistralité Catastrophes Naturelles	4
Fonctionnement du régime d'indemnisation des Catastrophes Naturelles	5
Cartographies départementales des enjeux assurés	7
Cartographies départementales de la sinistralité due aux Catastrophes Naturelles	19

# ANNEXES

## PRIMES CAT NAT

### PRIMES CATASTROPHES NATURELLES EN FRANCE DEPUIS 1982 (en millions d'€)

Exercice	Primes catastrophes naturelles	Primes catastrophes naturelles particuliers	Primes catastrophes naturelles professionnels	Primes catastrophes naturelles Auto	
1982/1983	403	166	197	Non disponibles	
1984	427	176	209		
1985	481	199	236		
1986	498	206	244		
1987	525	217	257		
1988	552	228	270		
1989	574	237	281		
1990	601	248	294		
1991	607	251	297		
1992	640	264	314		
1993	661	273	324		
1994	729	301	357		
1995	764	316	374		
1996	791	327	388		
1997	785	324	385		
1998	784	324	384		
1999	799	330	392		
2000	999	410	489		100
2001	1 043	431	511		101
2002	1 141	455	579	107	
2003	1 242	487	642	114	
2004	1 292	519	657	116	
2005	1 323	542	661	119	
2006	1 322	555	650	117	
2007	1 349	581	653	115	
2008	1 377	609	655	113	
2009	1 338	608	626	104	
2010	1 351	640	609	102	
2011	1 418	686	627	105	
2012	1 486	736	641	109	
2013	1 520	769	642	109	
2014	1 555	789	657	109	
2015	1 583	806	669	107	
2016	1 593	843	649	101	
2017	1 628	863	663	102	
2018	1 649	871	671	107	
2019	1 707	900	695	112	

## ► NOMBRE DE COMMUNES RECONNUES CATASTROPHE NATURELLE

Exercice	Communes reconnues tous périls	dont communes reconnues au titre des inondations	dont communes reconnues au titre de la sécheresse	dont communes reconnues au titre des autres périls
1982	17233	17152	-	12327
1983	8469	7999	-	4144
1984	1371	1326	-	524
1985	552	535	-	48
1986	1762	1721	-	43
1987	3592	1227	-	2402
1988	2749	2704	10	155
1989	4489	533	3841	420
1990	6323	2382	4057	85
1991	4186	905	3405	27
1992	6035	3095	3203	1157
1993	7935	5614	2867	274
1994	7040	4783	2606	448
1995	7388	4878	2738	262
1996	4662	1570	2906	455
1997	3585	1447	2202	82
1998	2803	1124	1712	46
1999	28771	28679	311	27096
2000	2493	2249	251	118
2001	3173	2963	33	297
2002	1912	1236	656	91
2003	6504	2319	4413	115
2004	473	364	80	51
2005	2392	850	1567	29
2006	1423	1090	324	18
2007	1370	1145	204	60
2008	2533	2377	121	77
2009	4950	4480	601	51
2010	2339	2212	102	1359
2011	3261	997	2283	33
2012	1434	742	648	65
2013	1689	1569	23	224
2014	2250	2145	44	162
2015	1025	794	206	117
2016	3888	2892	986	138
2017	2490	363	2122	55
2018	7167	3500	3971	143
2019	638	616	-	23

## ► SINISTRALITÉ CATASTROPHES NATURELLES (en millions d'€)

Exercice	Inondations	Sécheresse	Autres	Total non-auto	Auto	Total
1982/83	1 292	-	-	1 292		
1984	46	-	-	46		
1985	26	-	-	26		
1986	98	-	-	98		
1987	361	-	-	361		
1988	540	-	-	540		
1989	60	670	19	750		
1990	639	1 070	31	1 740		
1991	233	480	2	715		
1992	1 059	250	6	1 315		
1993	1 621	236	8	1 865		
1994	611	106	24	741		
1995	1 152	249	70	1 471		
1996	270	830	84	1 184		
1997	285	575	7	867		
1998	242	700	18	960		
1999	1 208	148	58	1 414		
2000	531	113	53	696	24	720
2001	609	2	51	662	12	674
2002	1 323	360	137	1 820	73	1 893
2003	1 378	1 918	32	3 328	57	3 385
2004	21	58	92	171	3	173
2005	234	501	4	740	14	754
2006	216	159	3	377	7	384
2007	204	233	356	793	14	806
2008	489	78	22	589	29	618
2009	223	309	15	546	18	564
2010	1 423	63	132	1 618	148	1 767
2011	340	854	15	1 209	26	1 235
2012	201	182	7	390	15	405
2013	407	4	26	438	14	452
2014	659	28	41	729	64	793
2015	589	[100 ; 150]	14	[703 ; 753]	97	[800 ; 850]
2016	1 183	[500 ; 650]	12	[1 695 ; 1 845]	44	[1 739 ; 1 889]
2017	138	[700 ; 850]	2 092	[2 930 ; 3 080]	93	[3 023 ; 3 173]
2018	[800 ; 1 100]	[1 100 ; 1300]	[10 ; 20]	[1 910 ; 2 420]	51	[1 961 ; 2 471]
2019	[530 ; 690]	[600 ; 870]	[100 ; 110]	[1 230 ; 1 670]	[50 ; 55]	[1 280 ; 1 725]

## ▶ FONCTIONNEMENT DU RÉGIME D'INDEMNISATION DES CATASTROPHES NATURELLES

Le régime d'indemnisation des catastrophes naturelles, créé par la loi du 13 juillet 1982, a permis de pallier une carence de couverture des risques naturels qui n'étaient que très peu assurés jusqu'alors. Il est fondé sur l'alinéa 12 du préambule de la Constitution du 27 octobre 1946, qui dispose : « la Nation proclame la solidarité et l'égalité de tous les Français devant les charges qui résultent des calamités nationales ».

Les territoires couverts par le régime sont la France métropolitaine depuis 1982, la Martinique, la Guadeloupe, la Réunion, la Guyane, Saint-Pierre-et-Miquelon, Mayotte, depuis 1990, ainsi que Wallis-et-Futuna depuis 2000. La Nouvelle-Calédonie et la Polynésie Française restent hors périmètre.

Le régime offre une couverture généralisée, efficace, à un prix abordable, pour tous les biens et pour tous les périls naturels qui ne sont pas couverts par des garanties assurantielles classiques.

L'unicité des taux de prime additionnelle de cette couverture légale est le reflet du principe de solidarité qui fonde le régime. Ces taux sont fixés par l'État.

Le régime d'indemnisation intègre également un principe de responsabilité caractérisé par un dispositif de prévention (les Plans de Prévention des Risques ou PPR) et des franchises fixées par l'État, obligatoires et non rachetables. Ces franchises sont également modulables dans les communes non dotées d'un PPR afin d'encourager leur mise en place effective pour une meilleure gestion locale du risque.

Pour enclencher le mécanisme d'indemnisation, un arrêté de reconnaissance de l'état de catastrophe naturelle doit être publié au Journal Officiel et le bien endommagé doit être couvert par un contrat d'assurance dommages (incendie, vol, dégâts des eaux, etc.). Le schéma ci-après décrit les différentes étapes du dispositif.



### 1/ UN ÉVÉNEMENT EXCEPTIONNEL

survient. Sécheresse, inondation, avalanche...

La liste des périls est fixée par le Gouvernement.

### 2/ LE MAIRE

a 18 mois à compter de la date du sinistre pour déposer un dossier de demande de reconnaissance de catastrophe naturelle auprès du préfet.

### 3/ LE PRÉFET

dépose un dossier auprès de la Commission interministérielle.



### 4/ LA COMMISSION INTERMINISTÉRIELLE

étudie les dossiers. Le Journal officiel publie la liste des communes faisant l'objet d'un arrêté. Consultable dans la liste des services CCR

### 6/ L'ASSUREUR

indemnise l'assuré.



### 5/ L'EXPERT

évalue le coût des dommages.



Si non reconnue catastrophe naturelle

### RÉASSUREURS PRIVÉS

### 7/ CCR

réassure l'assureur dans le cadre du régime Catastrophes Naturelles et de sa mission d'intérêt général.

### 8/ L'ÉTAT

réassure CCR avec une garantie illimitée en cas d'événement extrême.



### 1/ UN SINISTRE

survient. Il peut s'agir de tempêtes de grêle, de dégâts des eaux...

### 2/ L'EXPERT

évalue le coût des dommages.



### 3/ L'ASSUREUR

indemnise l'assuré.



### 4/ LE RÉASSUREUR

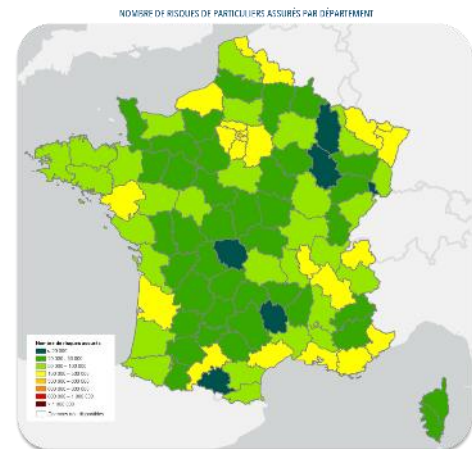

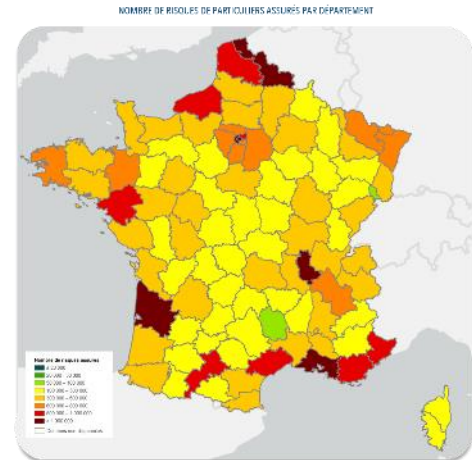
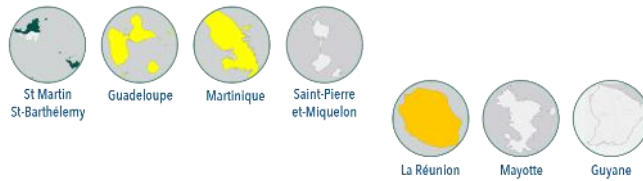
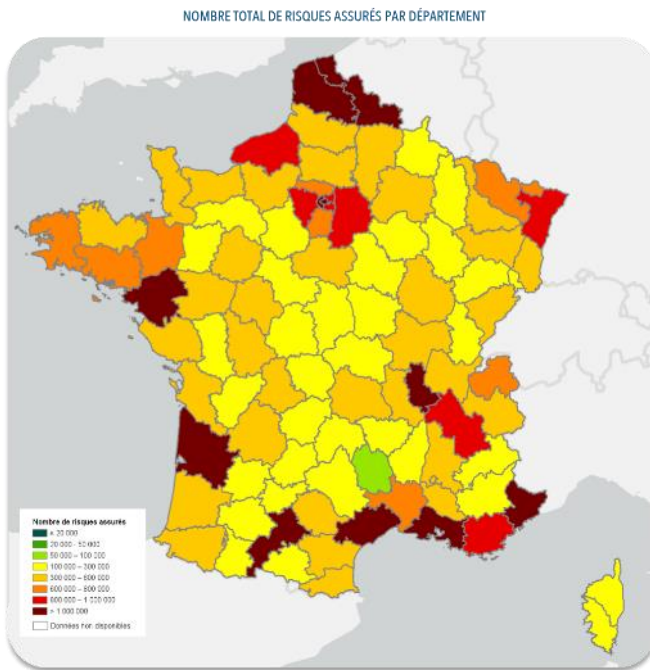
contribue à l'indemnisation selon les conditions prévues dans les contrats. CCR Re réassure dans le cadre de son offre réassurance de marché.

● Parcours dans le cadre du régime Catastrophes Naturelles

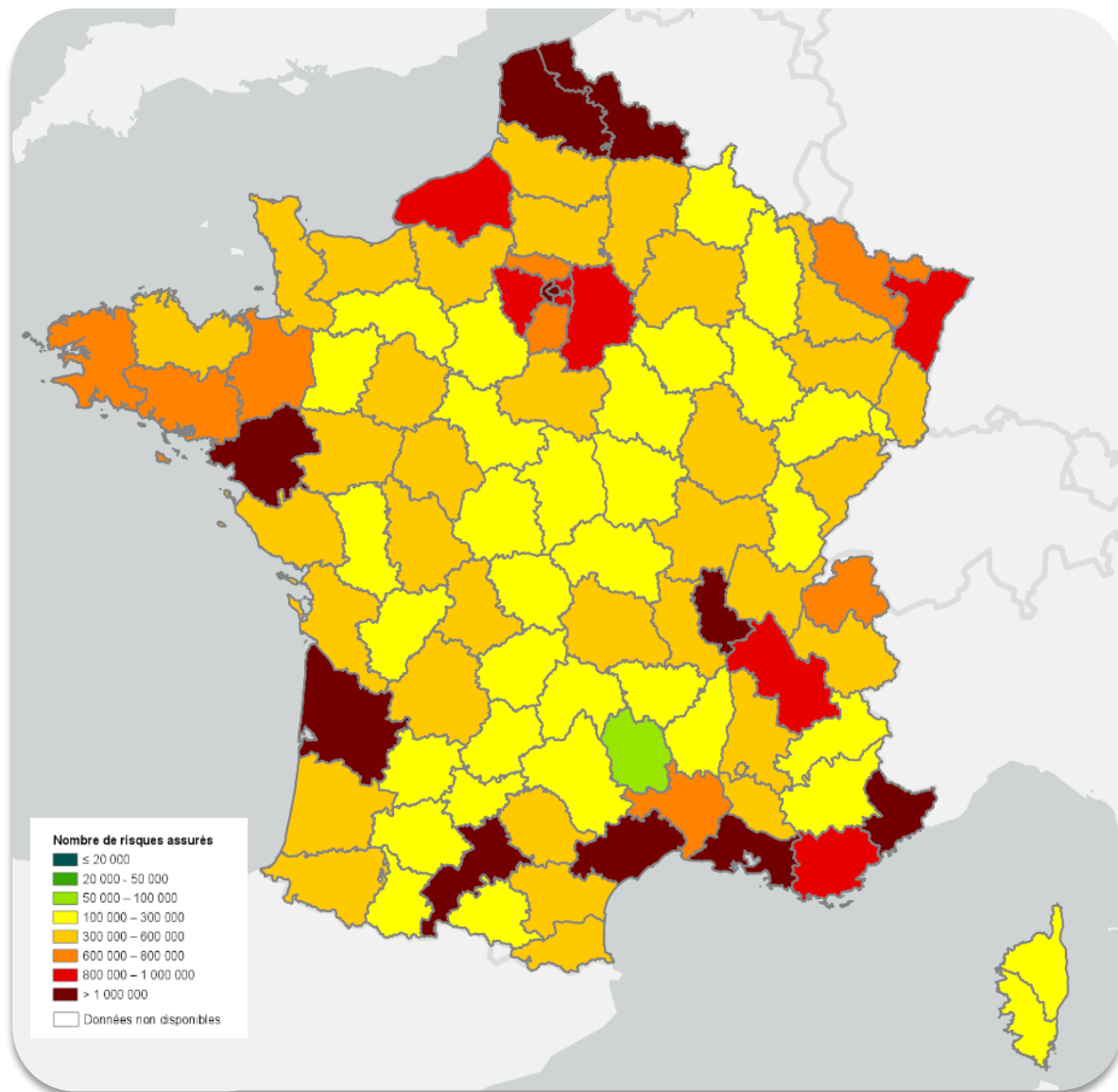
● Parcours en dehors du régime Catastrophes Naturelles

# CARTOGRAPHIES DÉPARTEMENTALES DES ENJEUX ASSURÉS

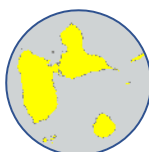
## NOMBRES DE RISQUES ASSURÉS 2019 (NON-AUTO)



## NOMBRE TOTAL DE RISQUES ASSURÉS PAR DÉPARTEMENT



St Martin  
St-Barthélemy



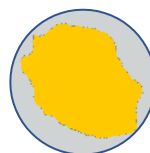
Guadeloupe



Martinique



Saint-Pierre  
et-Miquelon



La Réunion



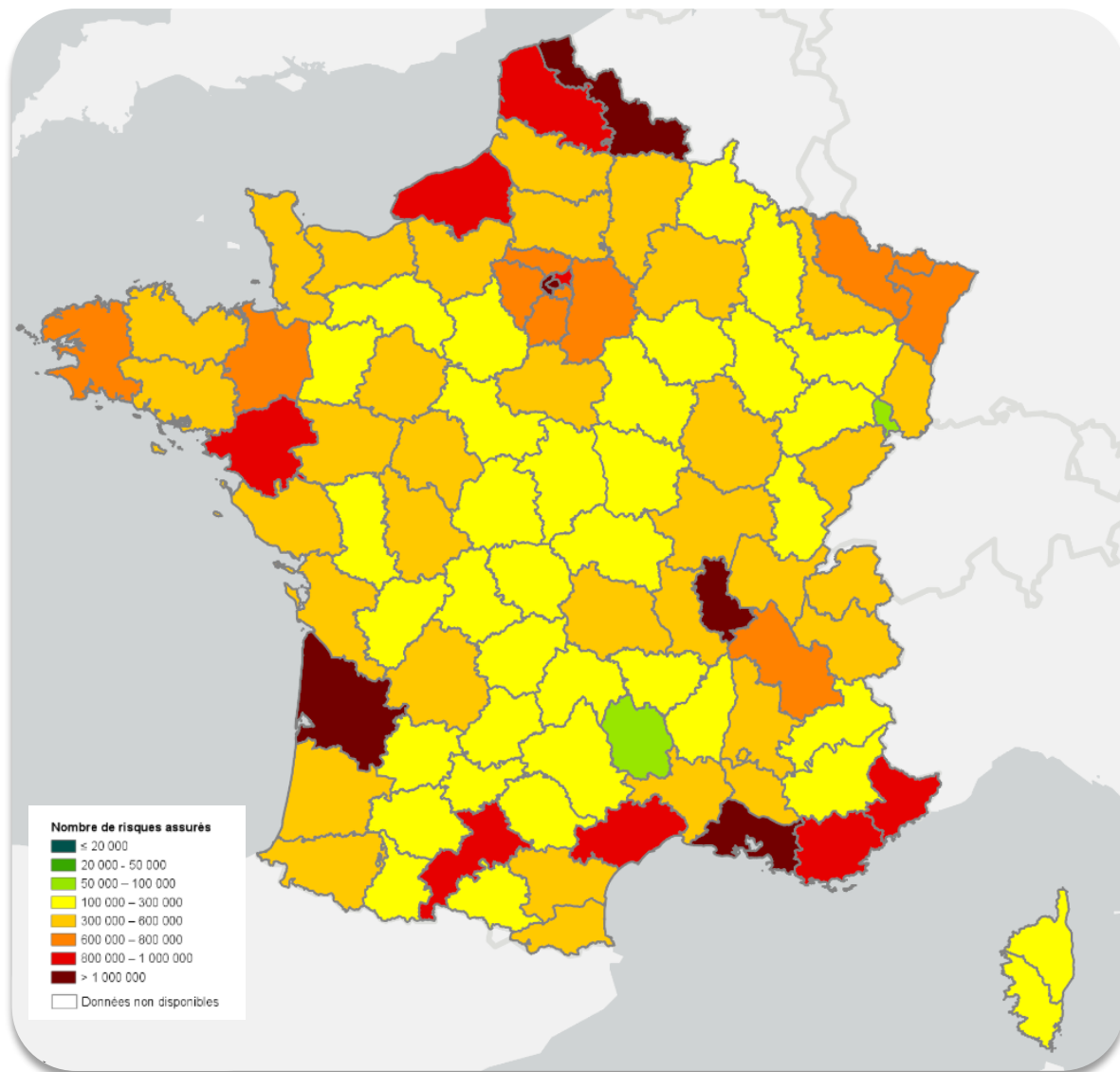
Mayotte



Guyane



## NOMBRE DE RISQUES DE PARTICULIERS ASSURÉS PAR DÉPARTEMENT



St Martin  
St-Barthélemy



Guadeloupe



Martinique



Saint-Pierre  
et-Miquelon



La Réunion

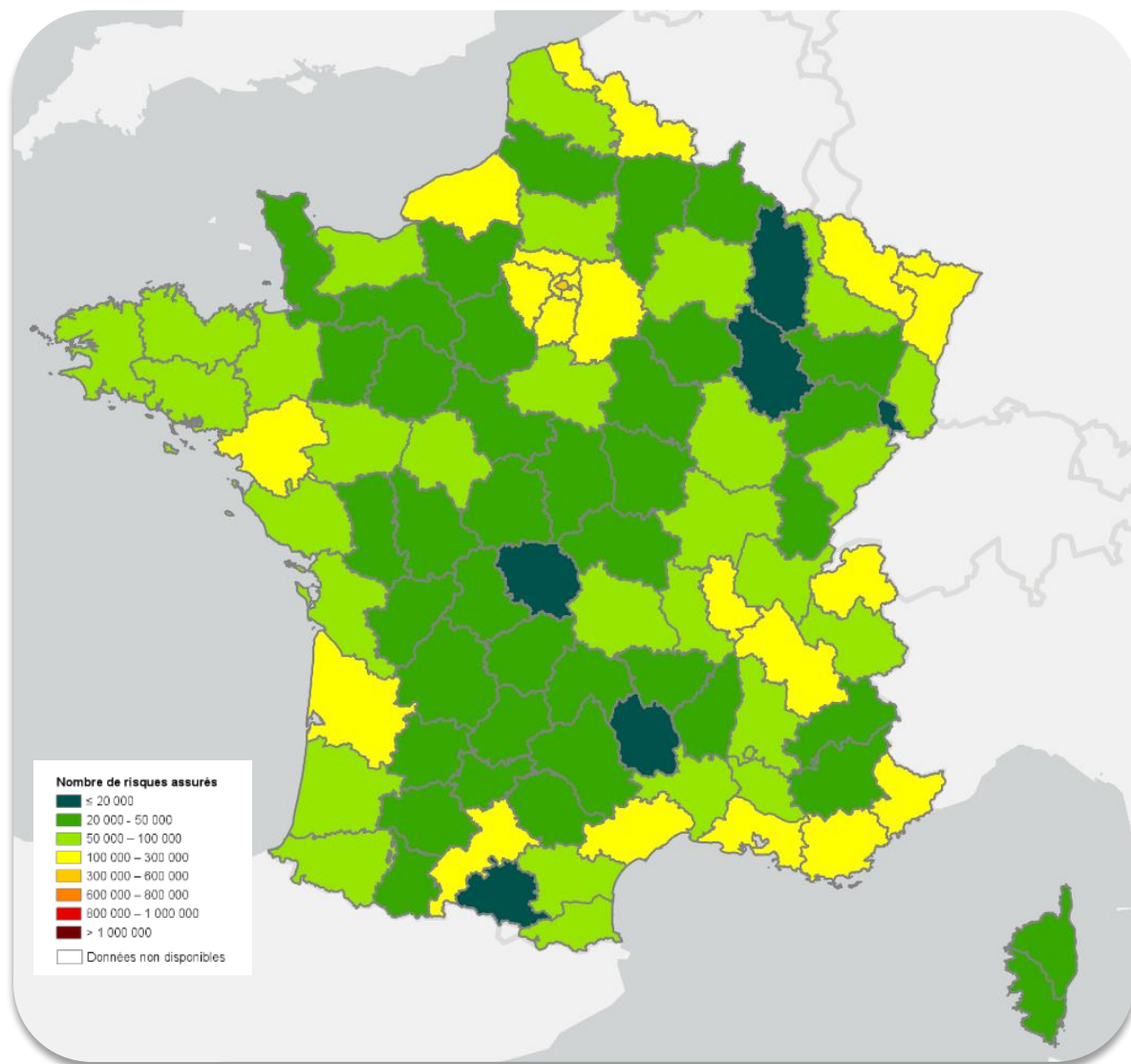


Mayotte



Guyane

## NOMBRE DE RISQUES DE PARTICULIERS ASSURÉS PAR DÉPARTEMENT



St Martin  
St-Barthélemy



Guadeloupe



Martinique




Saint-Pierre  
et-Miquelon



La Réunion

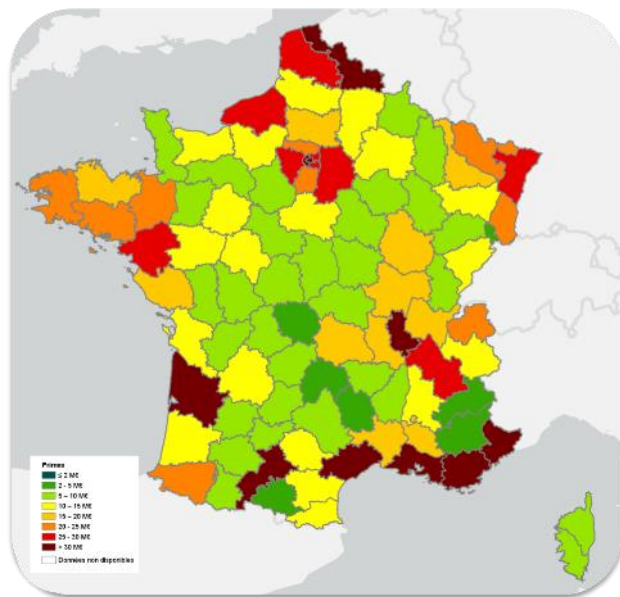


Mayotte

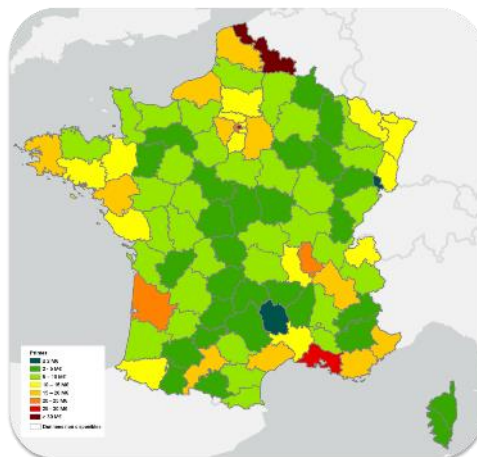


Guyane

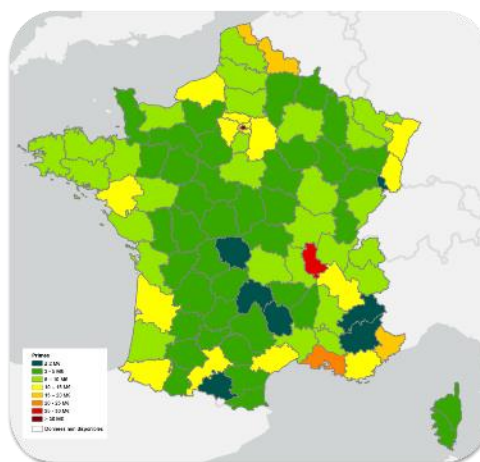
## PRIMES CAT NAT 2019 (NON-AUTO)



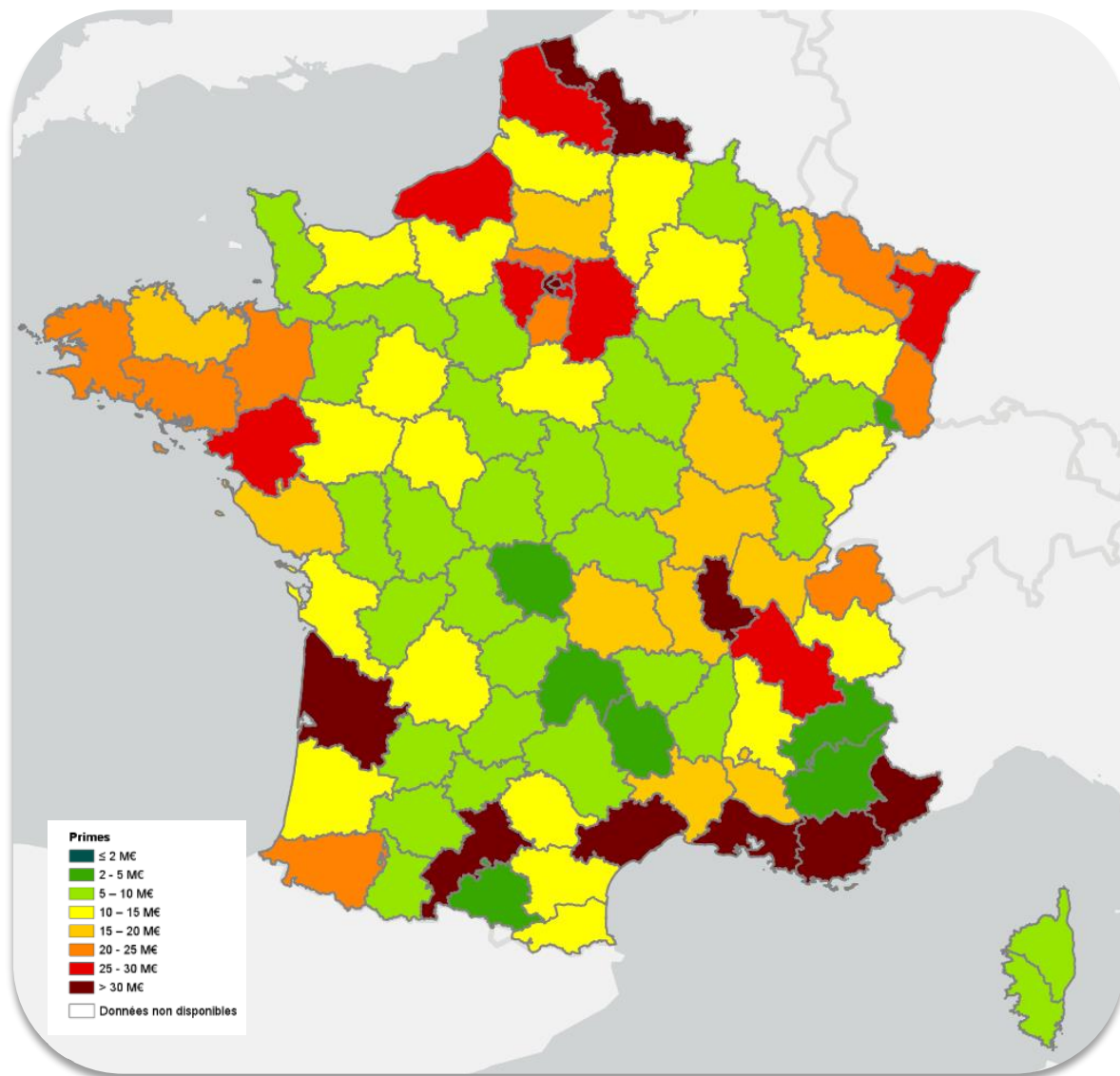
PRIMES DE RISQUES DE PARTICULIERS PAR DÉPARTEMENT



PRIMES DE RISQUES DE PROFESSIONNELS PAR DÉPARTEMENT



## PRIMES TOTALES PAR DÉPARTEMENT



St Martin  
St-Barthélemy



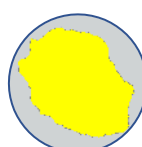
Guadeloupe



Martinique




Saint-Pierre  
et-Miquelon



La Réunion

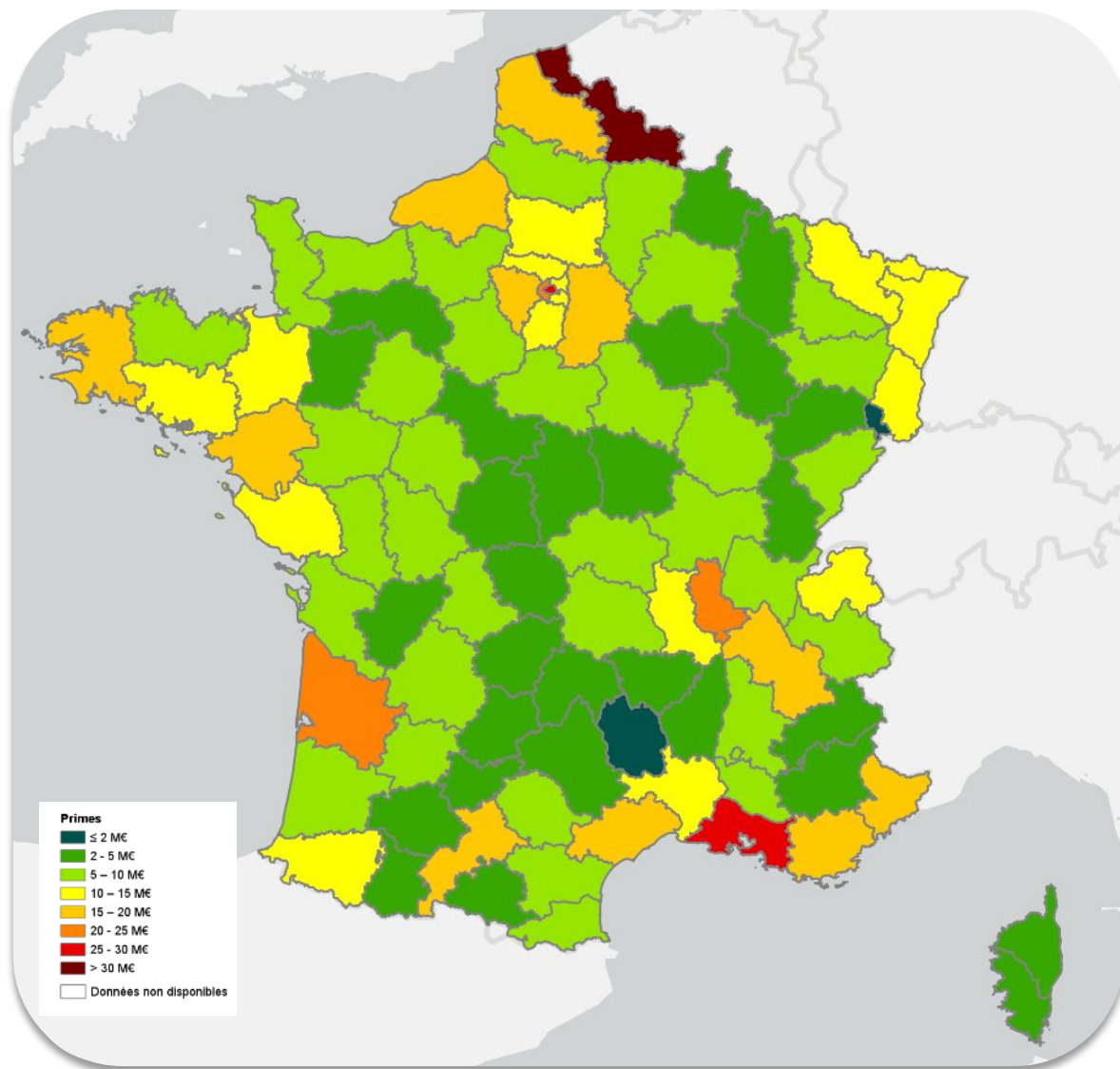


Mayotte



Guyane

## PRIMES DE RISQUES DE PARTICULIERS PAR DÉPARTEMENT



St Martin  
St-Barthélemy



Guadeloupe



Martinique




Saint-Pierre  
et-Miquelon



La Réunion

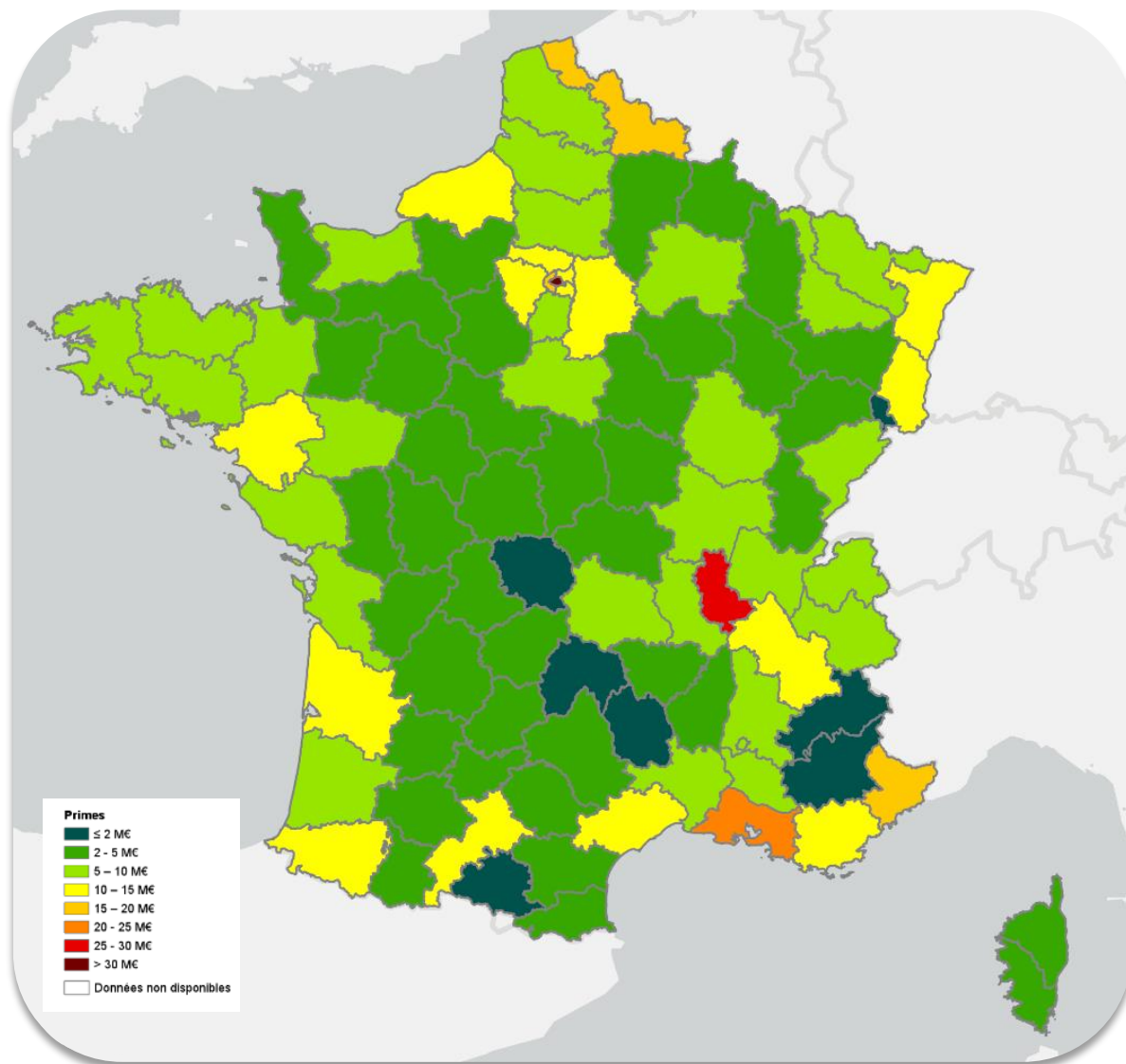


Mayotte



Guyane

## PRIMES DE RISQUES DE PROFESSIONNELS PAR DÉPARTEMENT



St Martin  
St-Barthélemy



Guadeloupe



Martinique




Saint-Pierre  
et-Miquelon



La Réunion

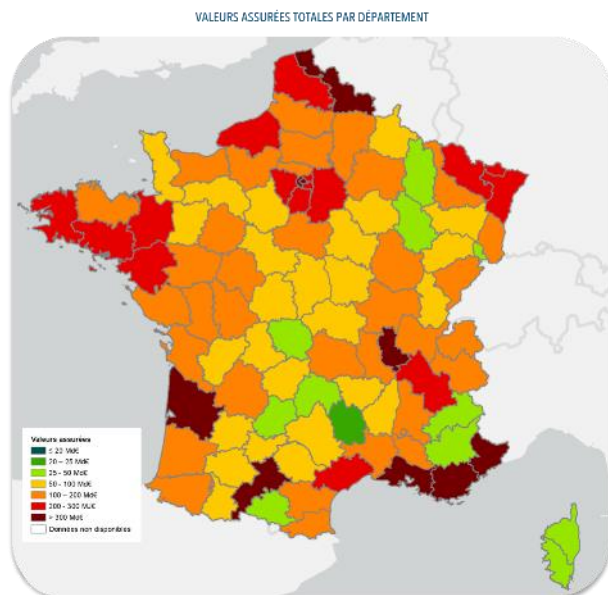


Mayotte

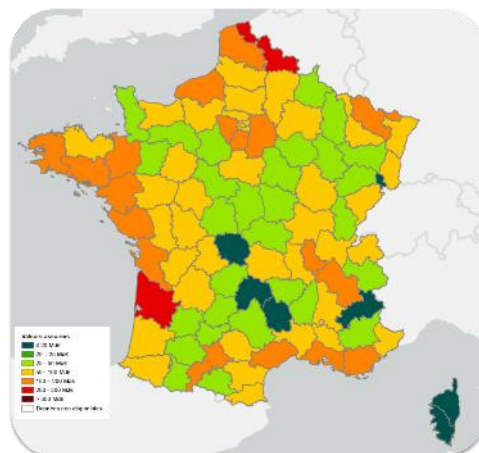


Guyane

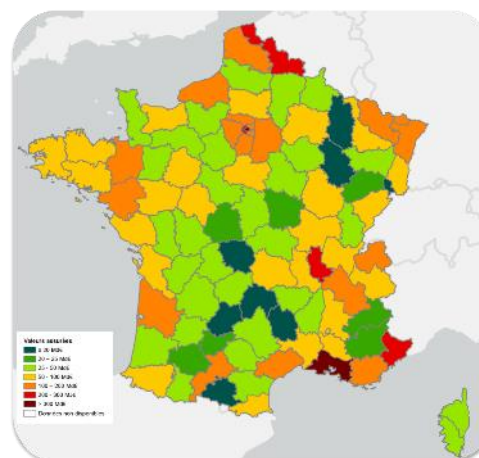
## VALEURS ASSURÉES 2019 (NON-AUTO)



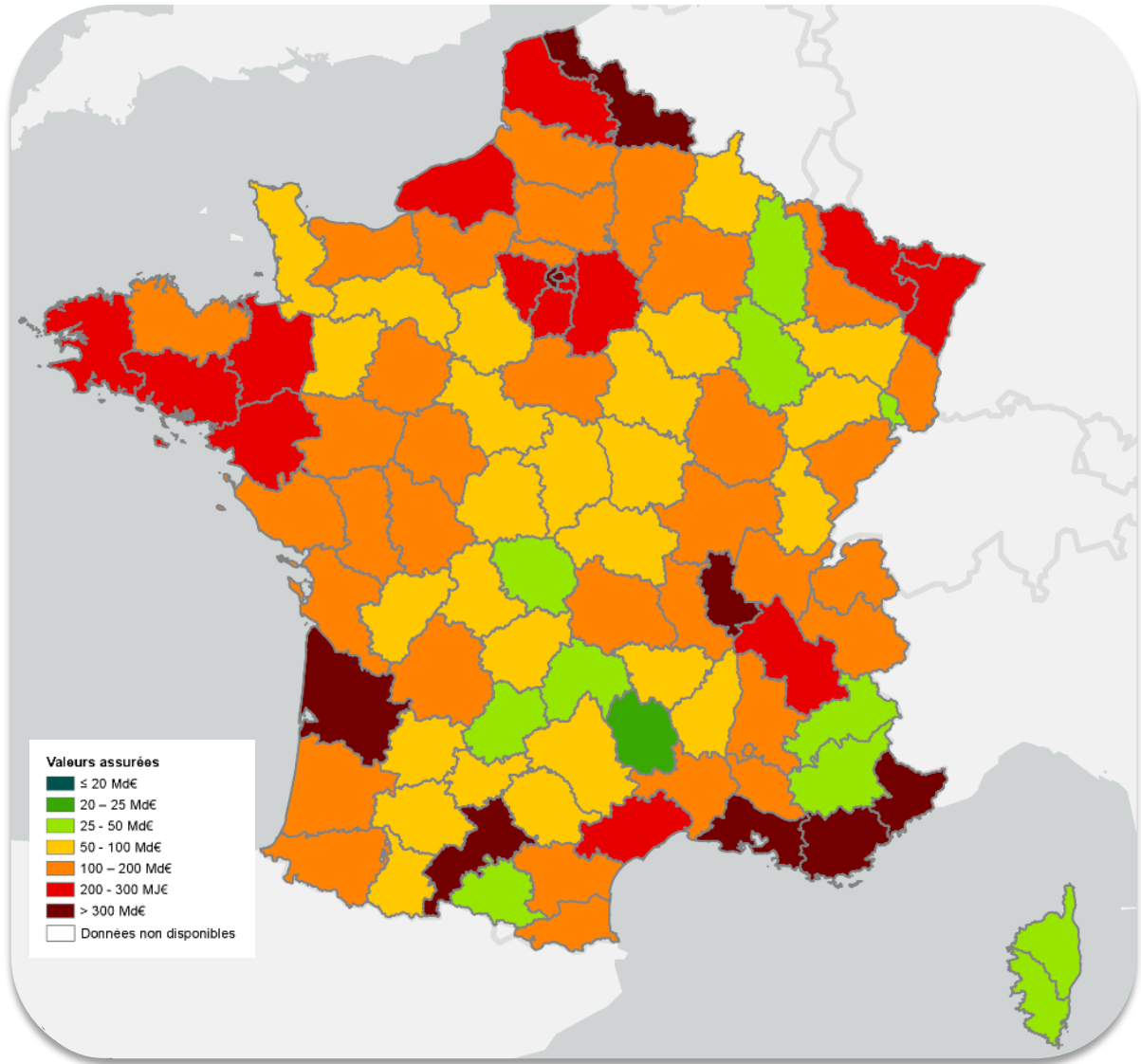
VALEURS ASSURÉES DE RISQUES DE PARTICULIERS PAR DÉPARTEMENT



VALEURS ASSURÉES DE RISQUES DE PROFESSIONNELS PAR DÉPARTEMENT



## VALEURS ASSURÉES TOTALES PAR DÉPARTEMENT



St Martin  
St-Barthélemy



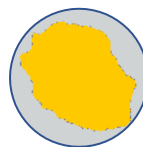
Guadeloupe



Martinique




Saint-Pierre  
et-Miquelon



La Réunion



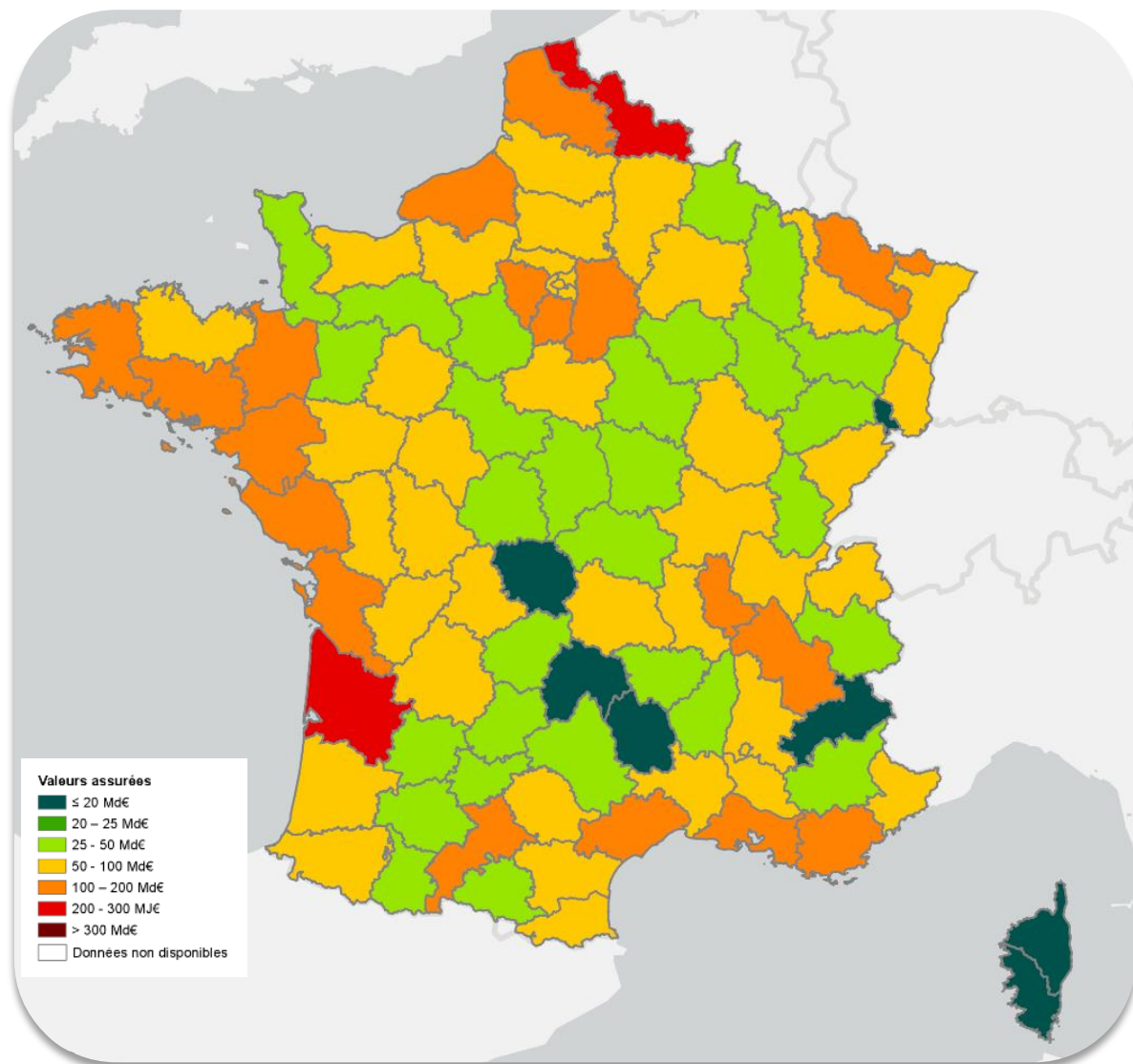
Mayotte



Guyane



## VALEURS ASSURÉES DE RISQUES DE PARTICULIERS PAR DÉPARTEMENT



St Martin  
St-Barthélemy



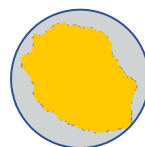
Guadeloupe



Martinique




Saint-Pierre  
et-Miquelon



La Réunion

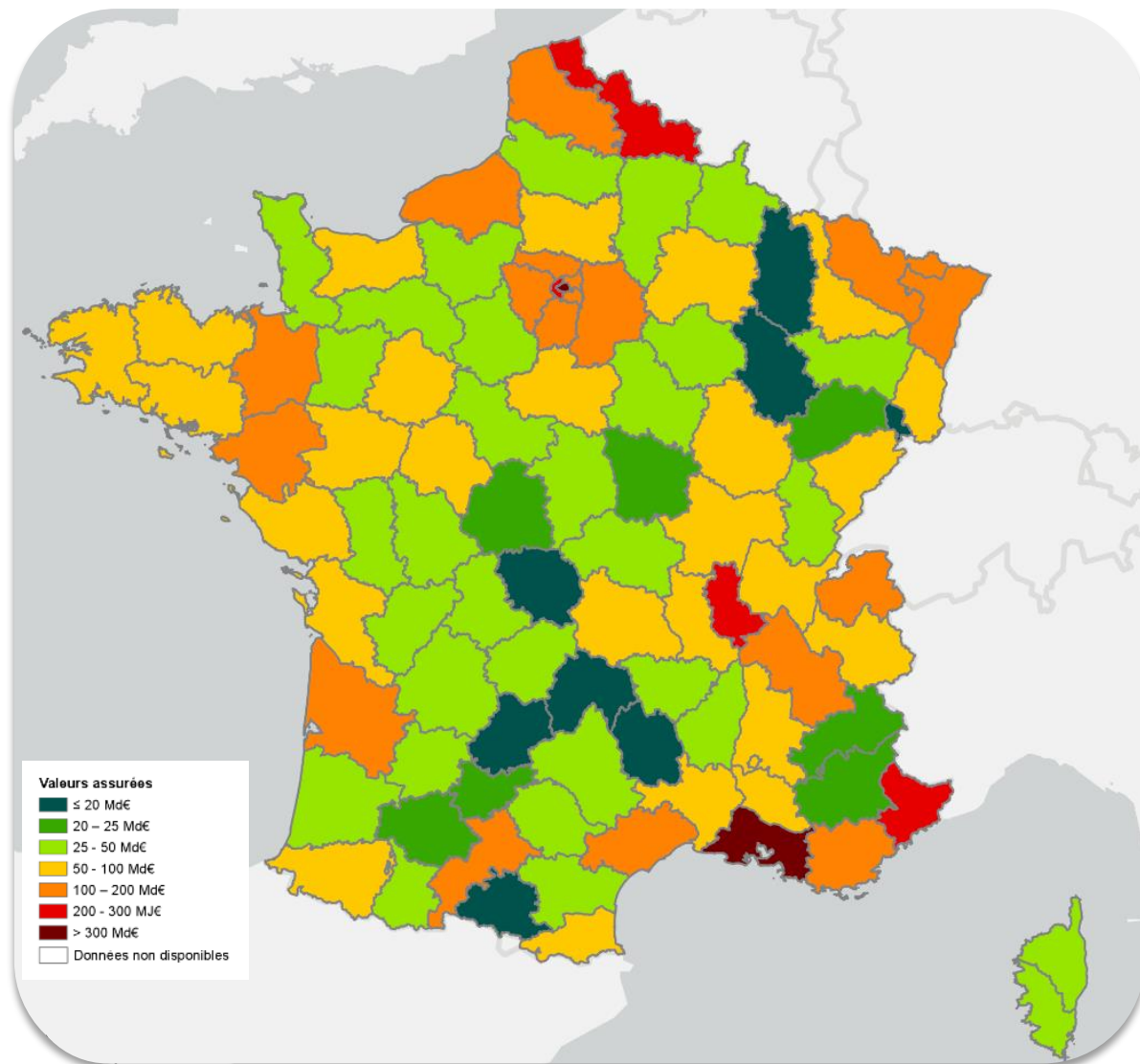


Mayotte



Guyane

## VALEURS ASSURÉES DE RISQUES DE PROFESSIONNELS PAR DÉPARTEMENT



St Martin  
St-Barthélemy



Guadeloupe



Martinique




Saint-Pierre  
et-Miquelon



La Réunion



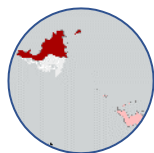
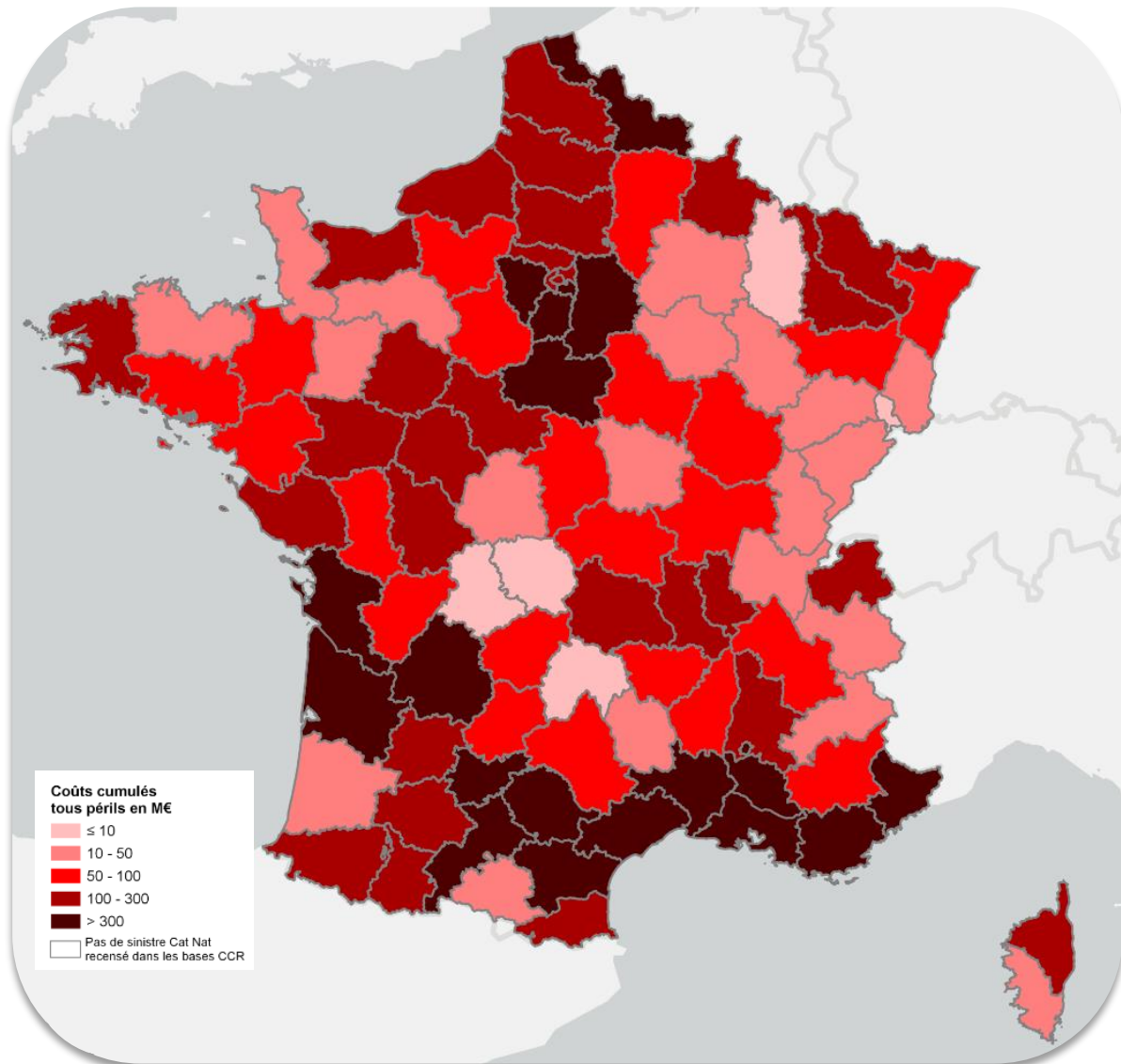
Mayotte




Guyane

# ▶ CARTOGRAPHIES DÉPARTEMENTALES DE LA SINISTRALITÉ DUE AUX CATASTROPHES NATURELLES

COÛTS CUMULÉS TOUS PÉRILS CONFONDUS DE 1995 À 2016 PAR DÉPARTEMENT



St Martin  
St-Barthélemy



Guadeloupe



Martinique



Saint-Pierre  
et-Miquelon



La Réunion

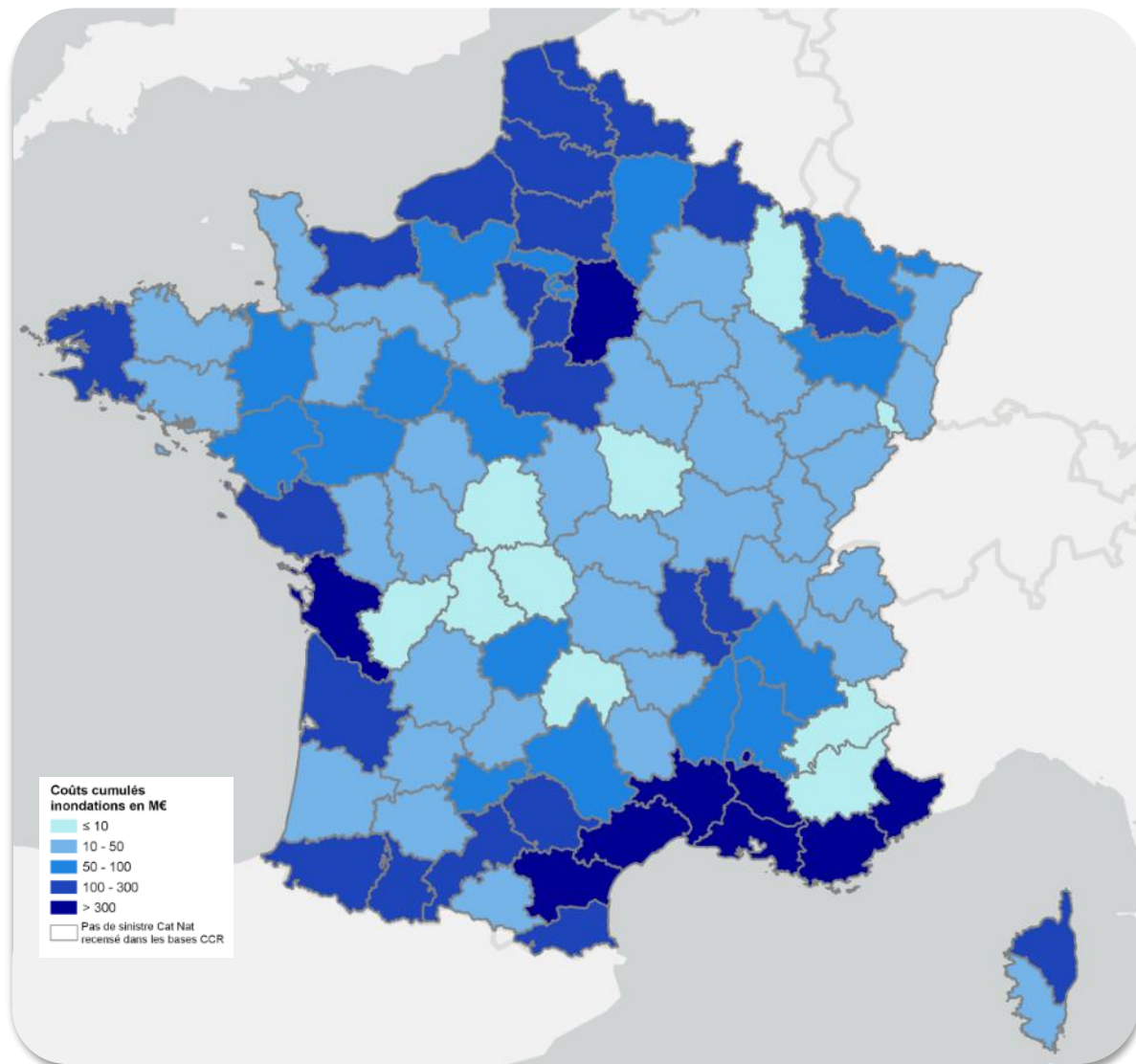


Mayotte



Guyane

## COÛTS CUMULÉS AU TITRE DES INONDATIONS DE 1995 À 2016 PAR DÉPARTEMENT



St Martin  
St-Barthélemy



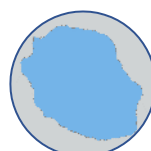
Guadeloupe



Martinique



Saint-Pierre  
et-Miquelon



La Réunion

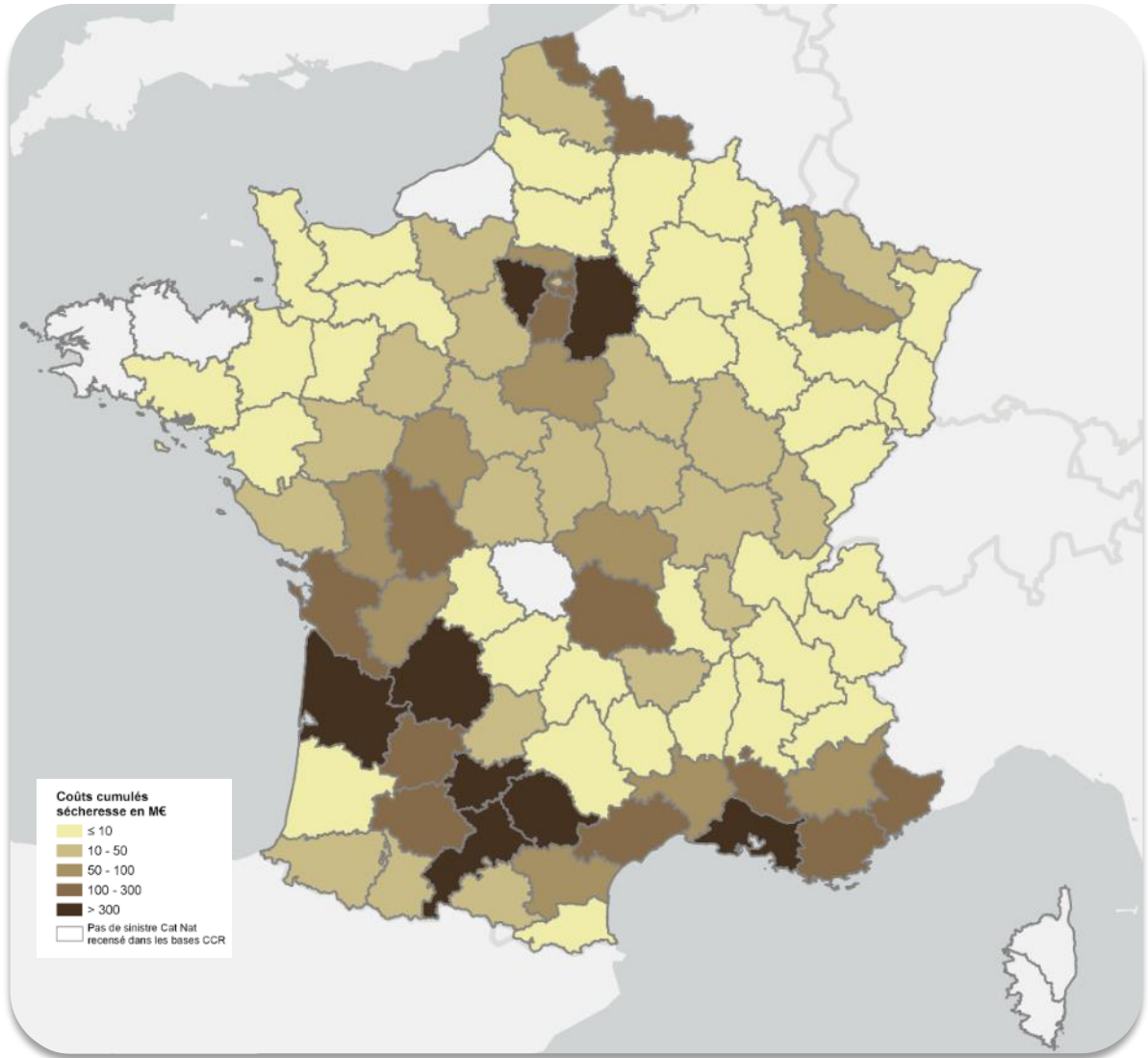


Mayotte



Guyane

COÛTS CUMULÉS AU TITRE DE LA SÉCHERESSE DE 1995 À 2016 PAR DÉPARTEMENT



St Martin  
St-Barthélemy




Guadeloupe



Martinique



Saint-Pierre  
et-Miquelon



La Réunion

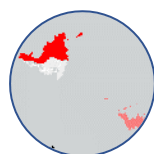
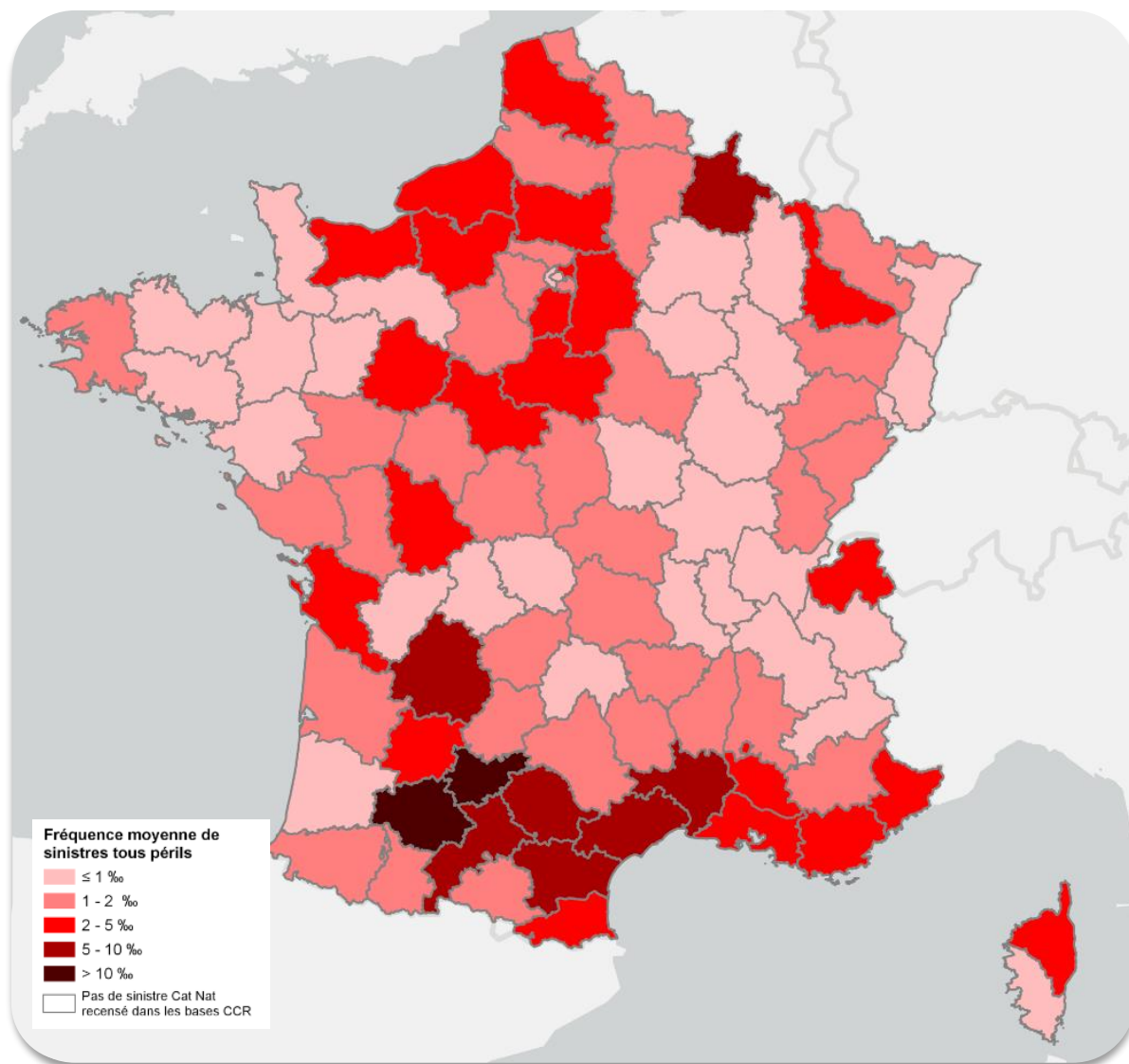


Mayotte



Guyane

## FRÉQUENCE MOYENNE DE SINISTRES TOUS PÉRILS CONFONDUS DE 1995 À 2016 PAR DÉPARTEMENT



St Martin  
St-Barthélemy



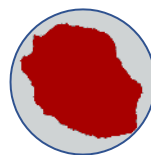
Guadeloupe



Martinique



Saint-Pierre  
et-Miquelon



La Réunion

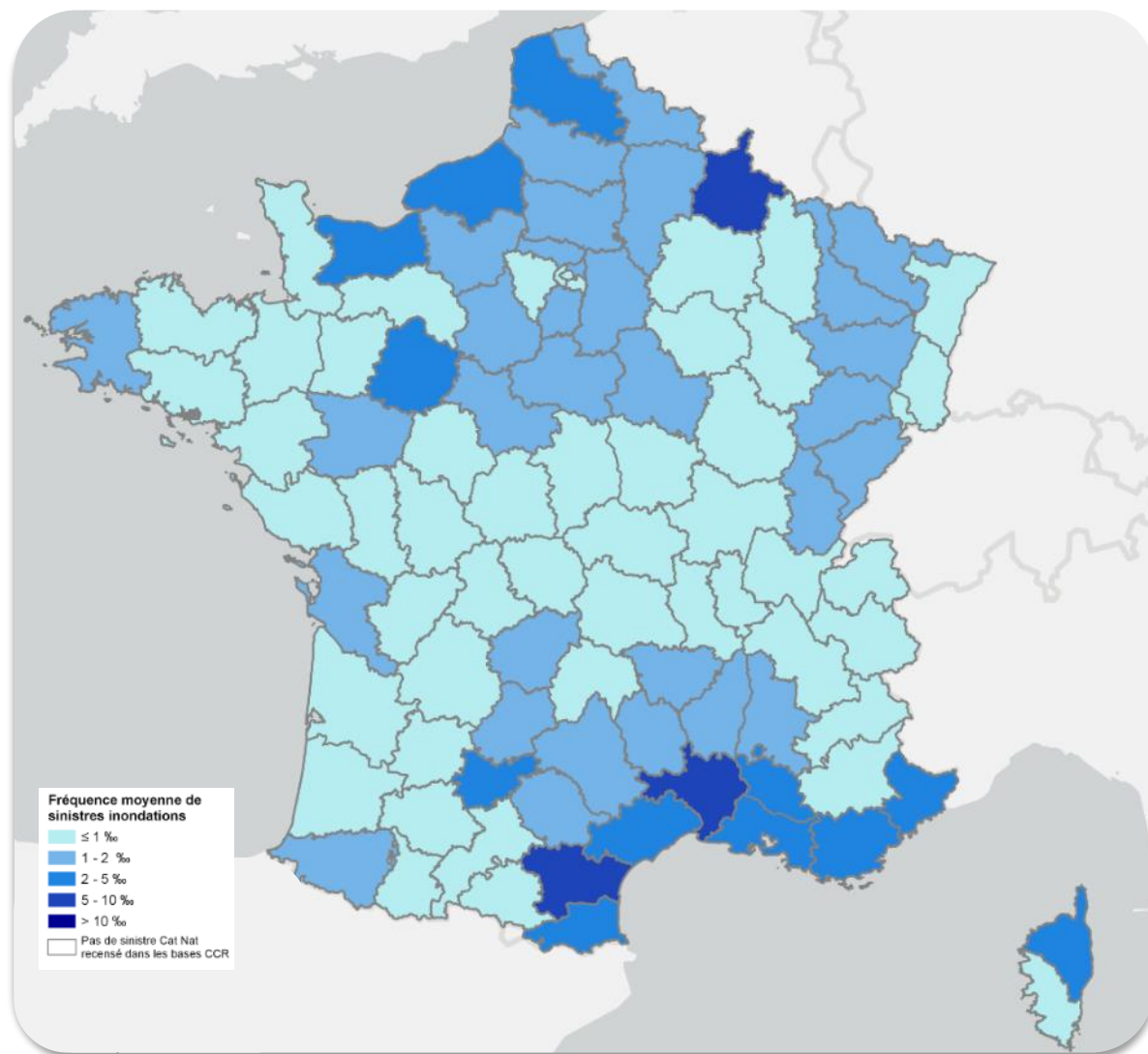


Mayotte



Guyane

## FRÉQUENCE MOYENNE DE SINISTRES AU TITRE DES INONDATIONS DE 1995 À 2016 PAR DÉPARTEMENT



St Martin  
St-Barthélemy



Guadeloupe



Martinique




Saint-Pierre  
et-Miquelon



La Réunion

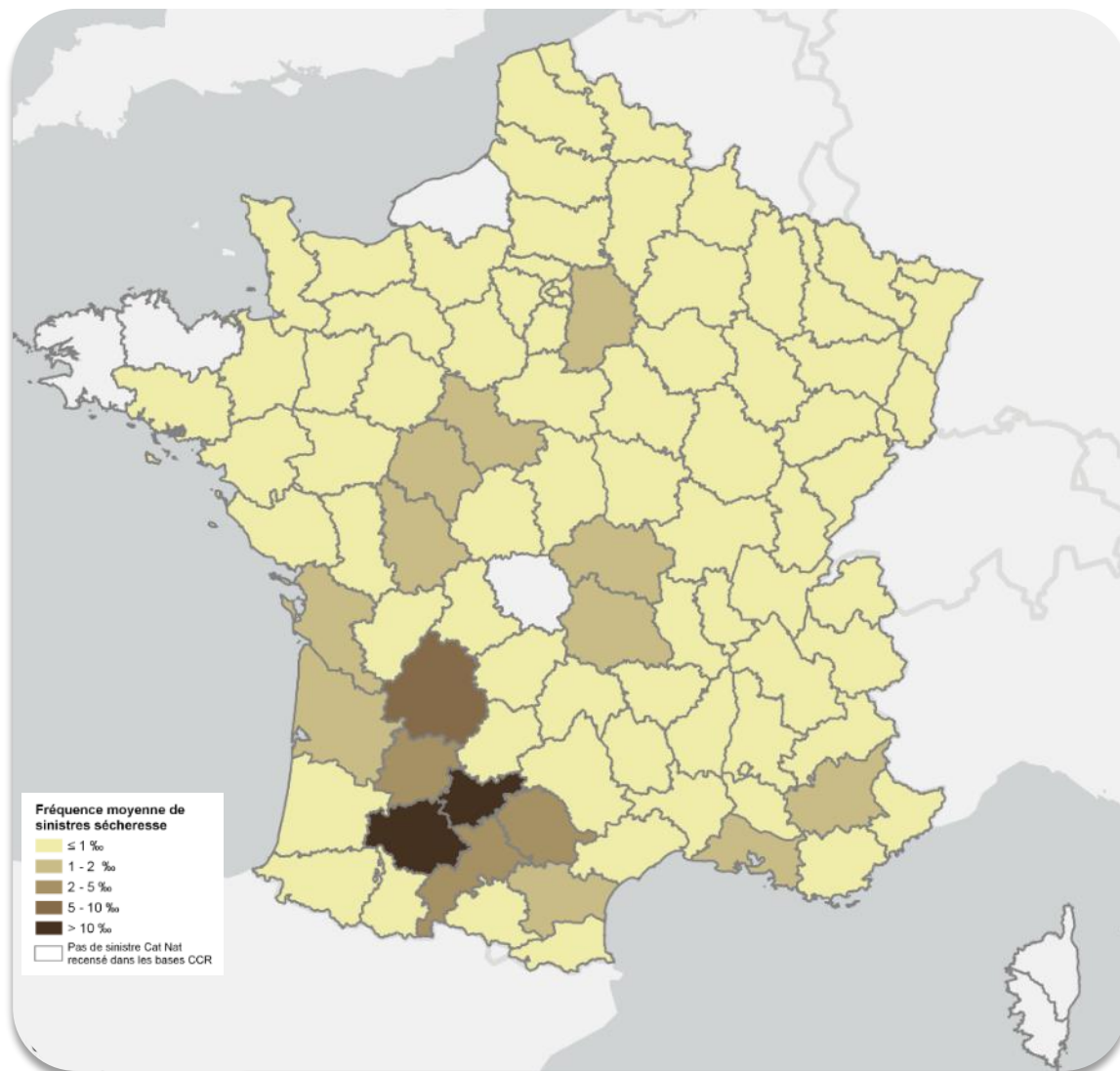


Mayotte



Guyane

## FRÉQUENCE MOYENNE DE SINISTRES AU TITRE DE LA SÉCHERESSE DE 1995 À 2016 PAR DÉPARTEMENT



St Martin  
St-Barthélemy




Guadeloupe



Martinique




Saint-Pierre  
et-Miquelon



La Réunion



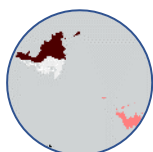
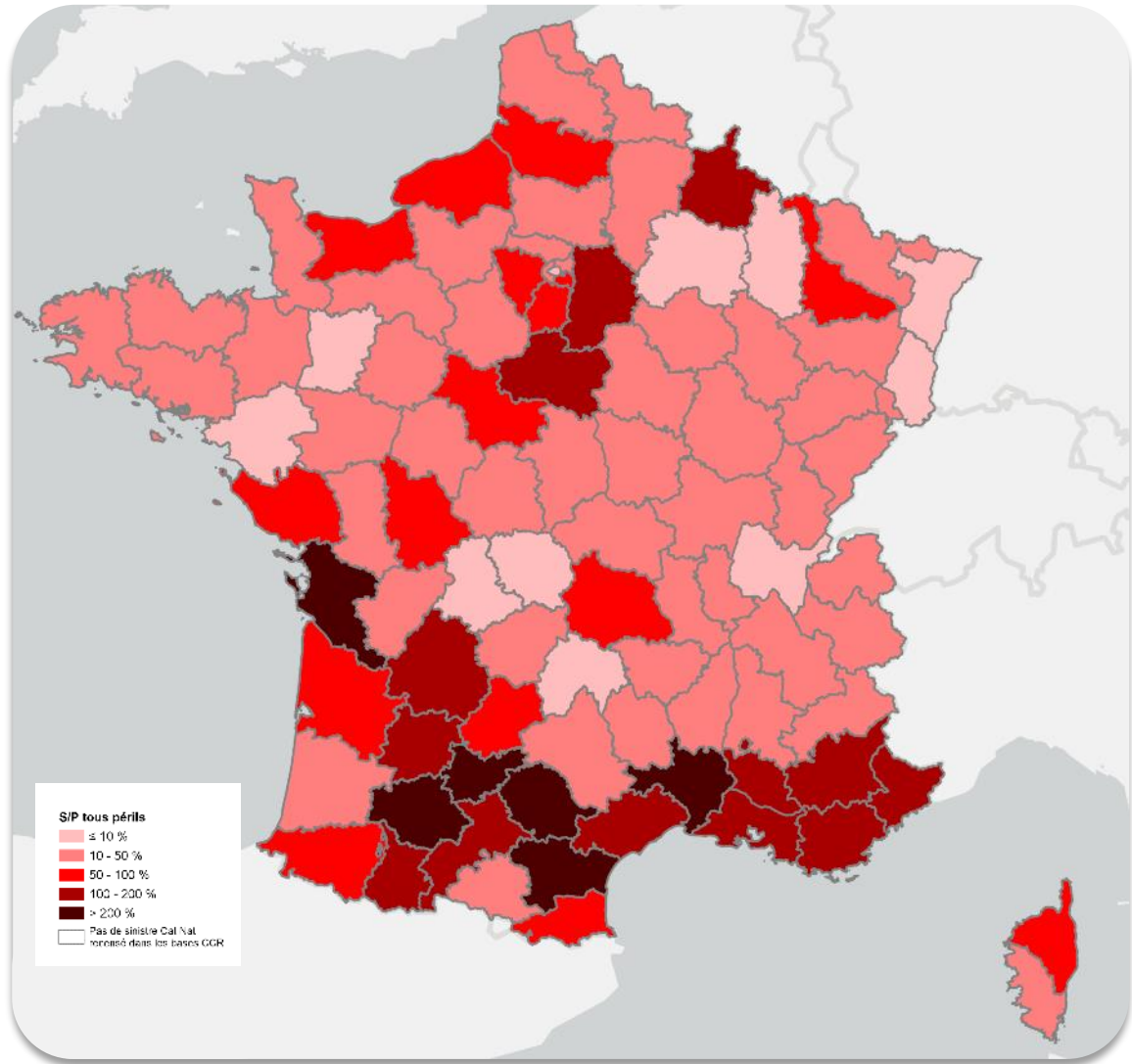
Mayotte



Guyane



RATIO SINISTRES À PRIMES (S/P)  
TOUS PÉRILS CONFONDUS DE 1995 À 2016 PAR DÉPARTEMENT



St Martin  
St-Barthélemy



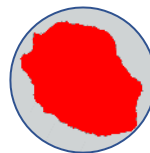
Guadeloupe



Martinique



Saint-Pierre  
et-Miquelon



La Réunion

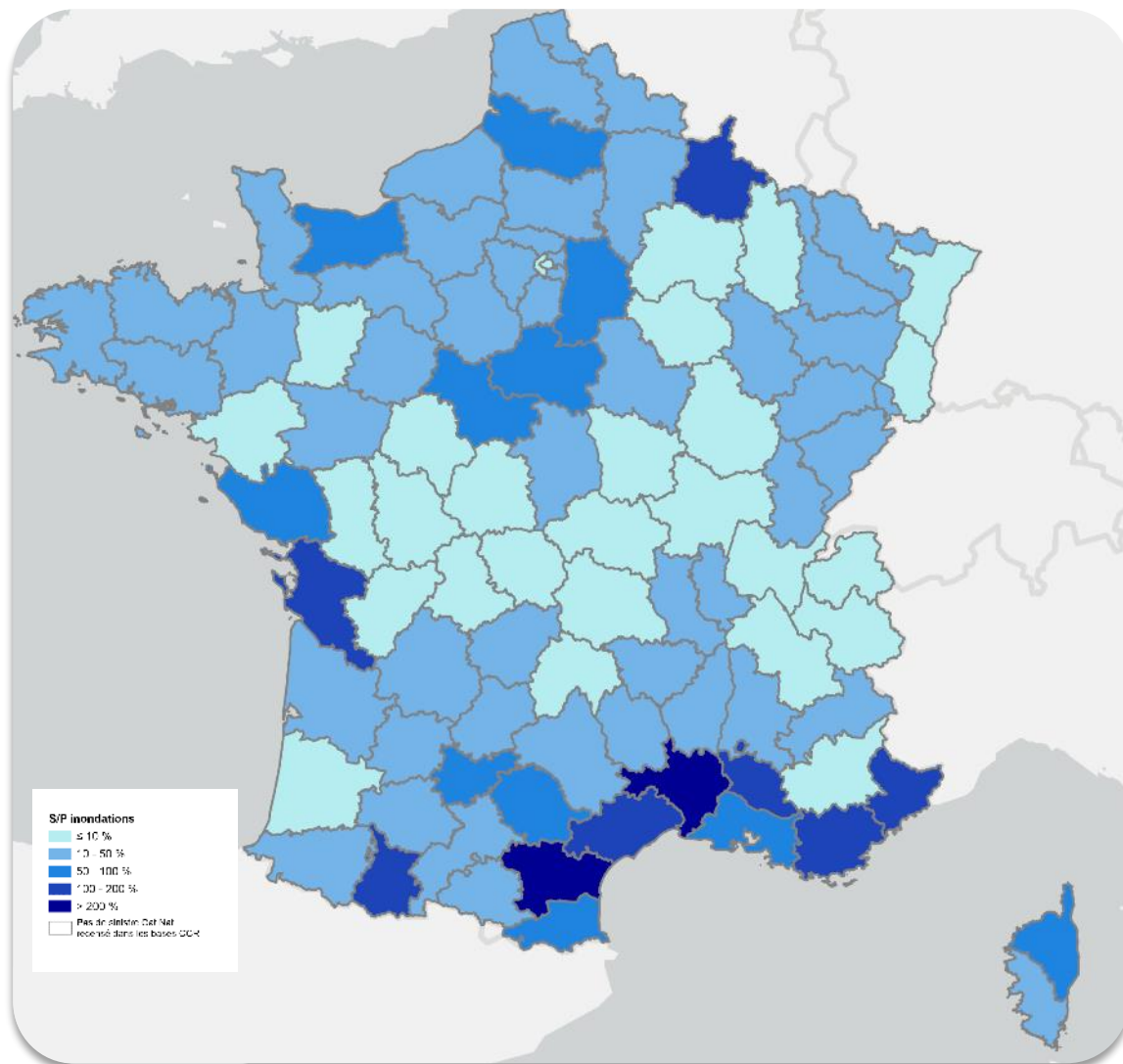


Mayotte



Guyane

## S/P AU TITRE DES INONDATIONS DE 1995 À 2016 PAR DÉPARTEMENT



St Martin  
St-Barthélemy




Guadeloupe



Martinique




Saint-Pierre  
et-Miquelon



La Réunion

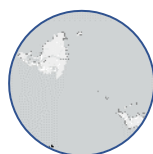
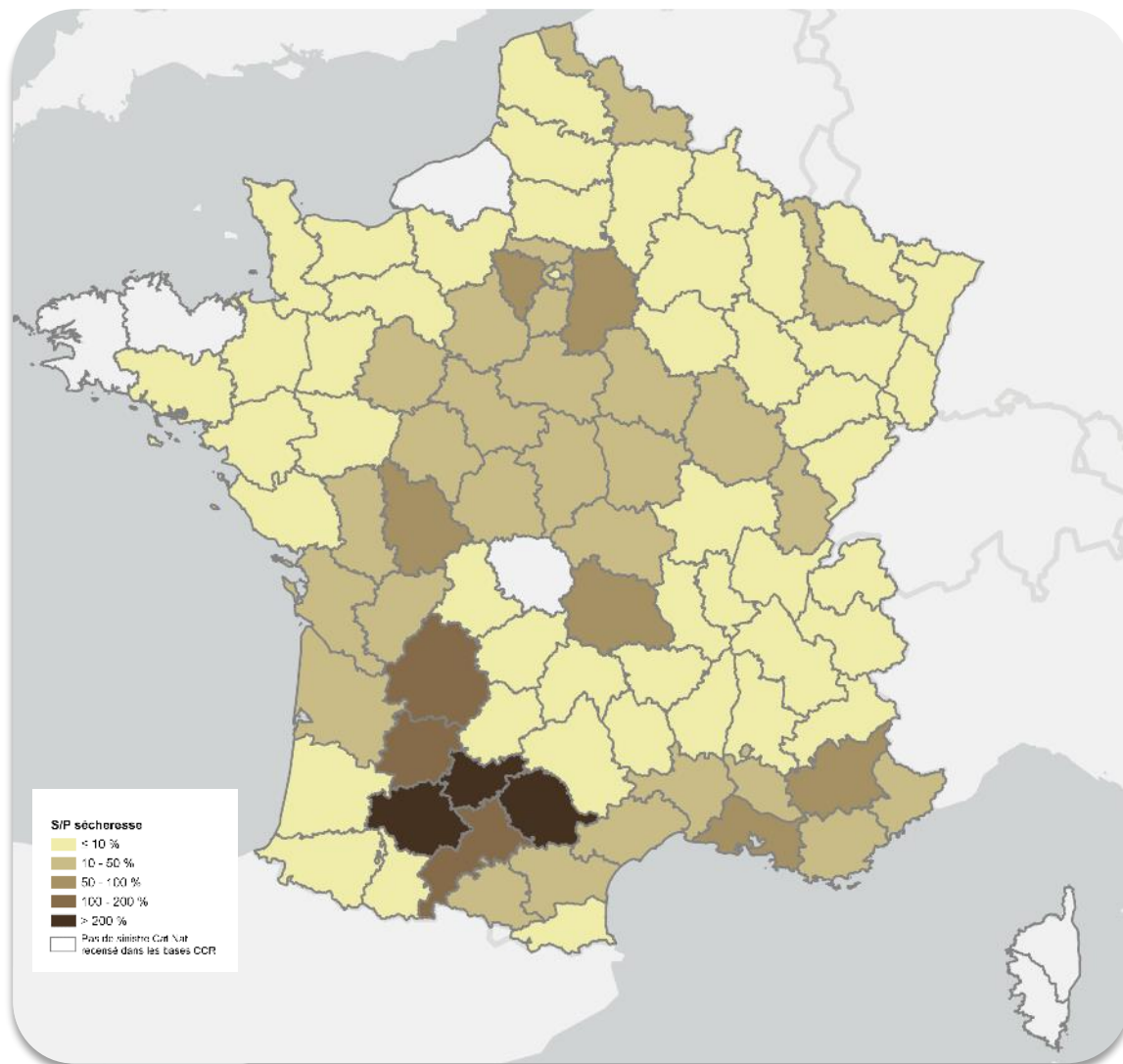


Mayotte



Guyane

## S/P AU TITRE DE LA SÉCHÉRESSE DE 1995 À 2016 PAR DÉPARTEMENT



St Martin  
St-Barthélemy



Guadeloupe



Martinique



Saint-Pierre  
et-Miquelon



La Réunion



Mayotte



Guyane